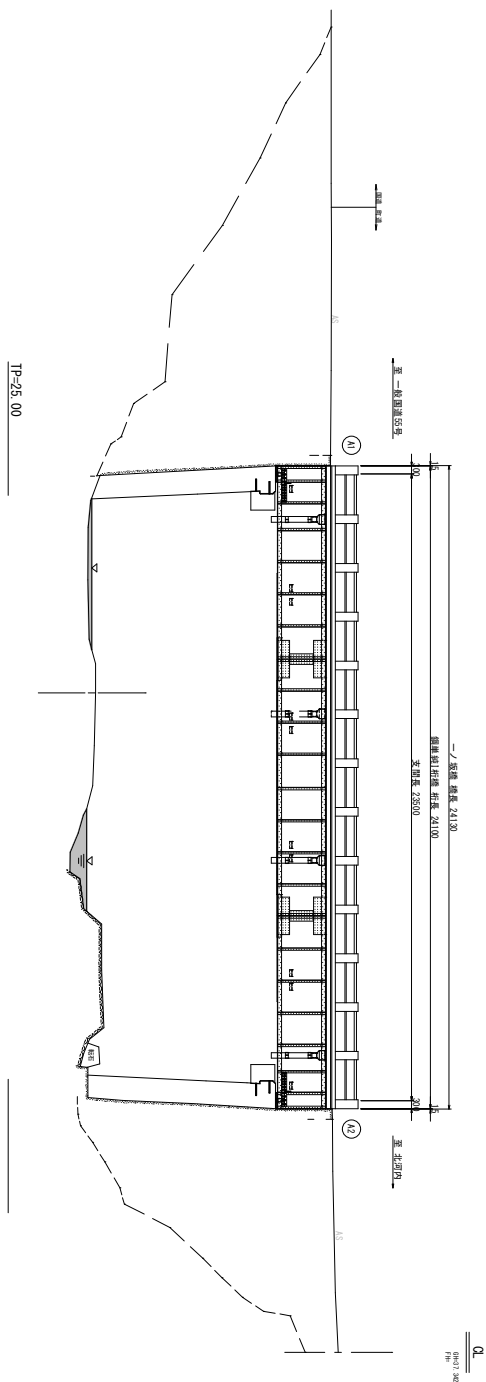
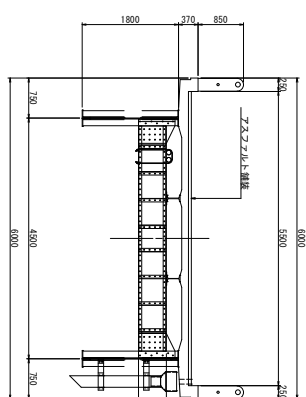


# 現況一般図 一ノ坂橋

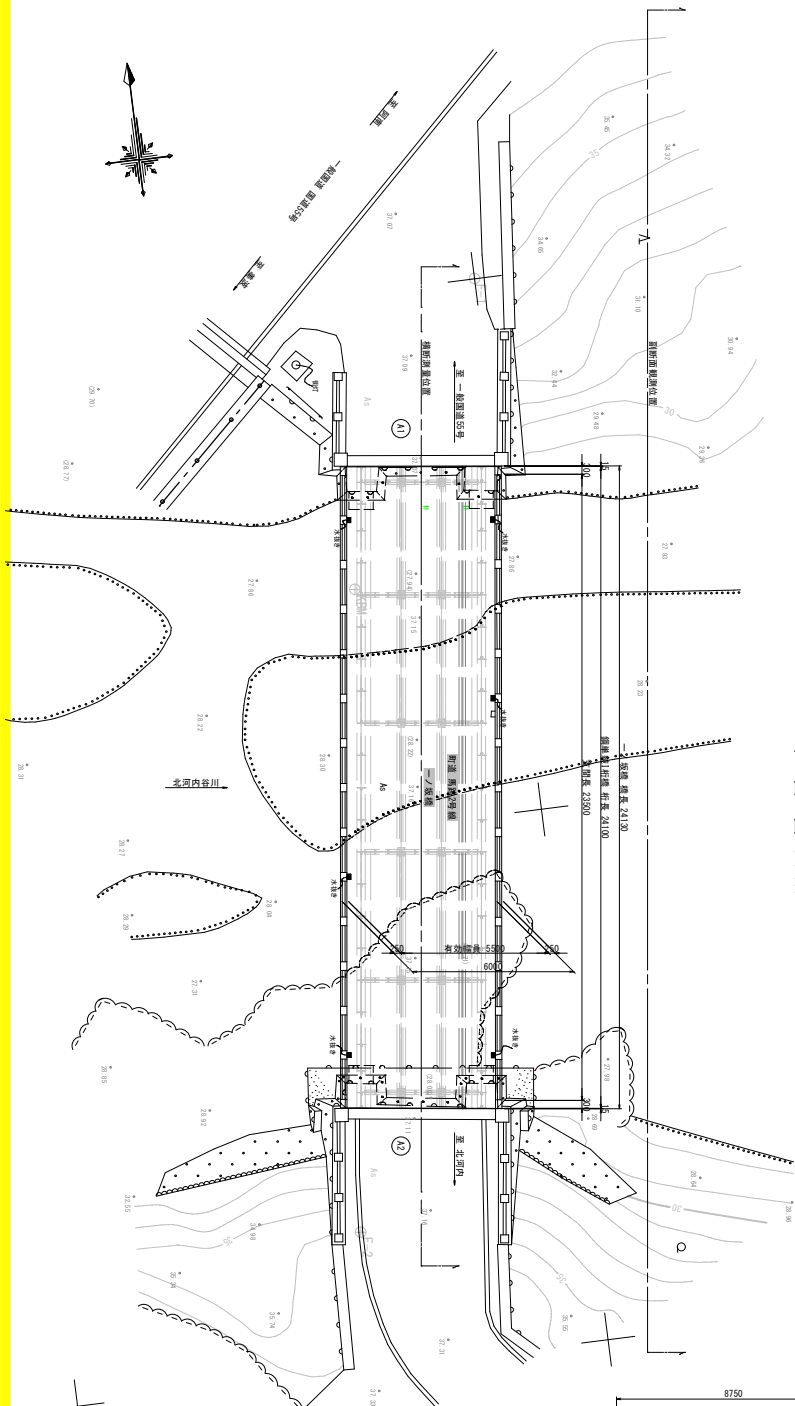
側面図 S=1:100



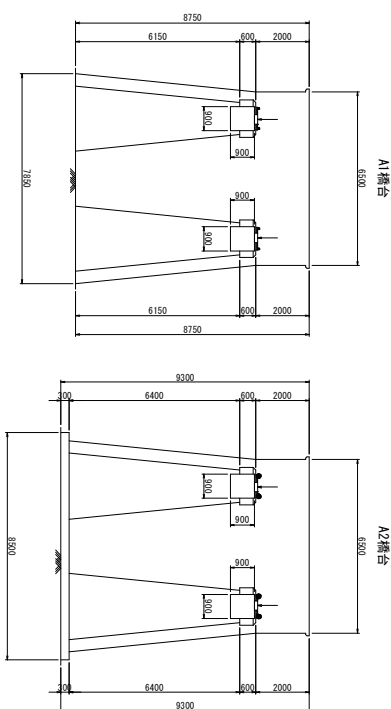
上部工断面図 S=1:50



平面図 S=1:100



下部工事断面図 S=1:100



## 設計条件

商標名	河津 建設 2号橋
建設年度	1935年(昭和10年)
設計者	二橋 建設
形式	鋼橋桁橋
橋長	241.100m
支間長	232.500m
有効橋長	5.500m
橋脚間距離	9.500' 00" 00"
橋脚勾配	LEVEL
舗装	フォスフィルト舗装
下部工形式	遊式橋台(A1, A2) 直橋基礎(橋脚)
適用基準	道路構造令に附する鋼桁橋 大正15年

注記) 1. この図面は、既存資料・現地計測により作成したものである。

図名	令和4年度	図大
事業名	令和年度一ノ坂橋補修工事	図承
工事名	美波町北河内字公堤	図承
工事箇所		4/4
海部郡美波町役場		