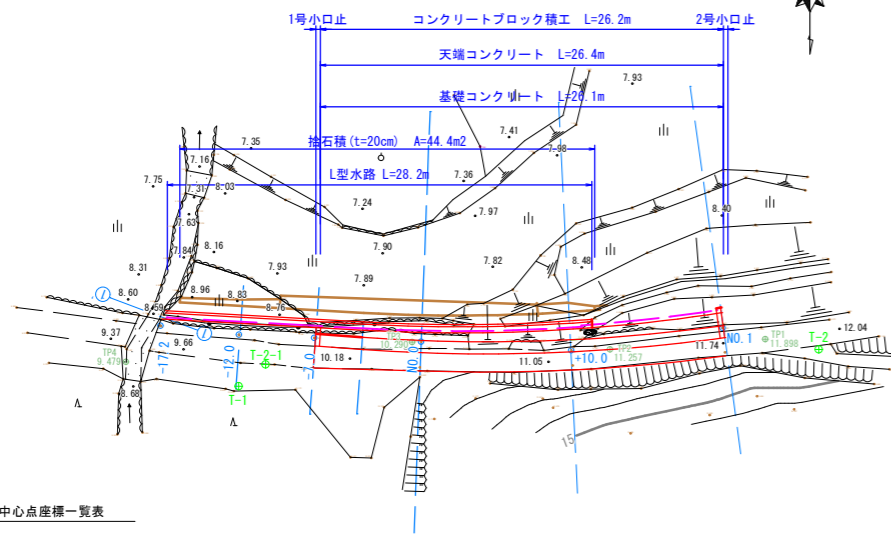


平面図 S=1:250



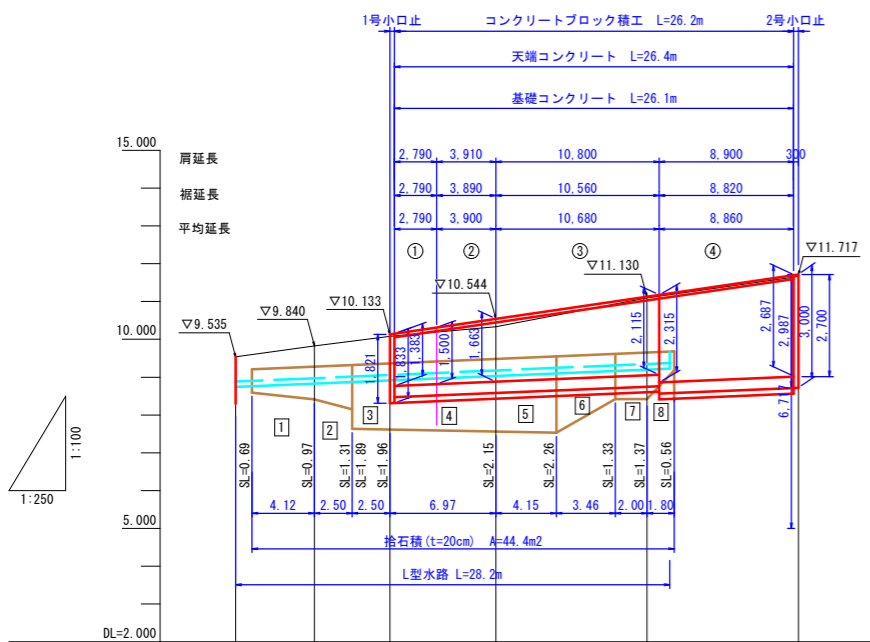
中心点座標一覧表

測点名	X座標	Y座標
-17.2	96.009	105.158
-12.0	96.601	99.967
-7.0	96.807	95.000
NO.0	97.053	87.923
+10.0	97.631	78.009
NO.1	96.147	67.990

基準点座標一覧表

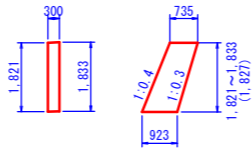
測点名	X座標	Y座標
T-1	100.000	100.000
T-2	97.574	61.645
T-2-1	98.559	98.215

縦断図 V=1:100  
H=1:250



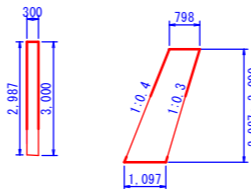
延長及び勾配						
計画高						
地盤高	9.535	9.828	10.080	10.331	11.095	11.660
追加距離	-17.200	-12.000	-7.000	0.000	10.000	20.000
点間距離	5.200	5.000	7.000	0.000	10.000	10.000
測点名	-17.2	-12.0	-7.0	NO.0	+10.0	NO.1

1号小口止 S=1/100



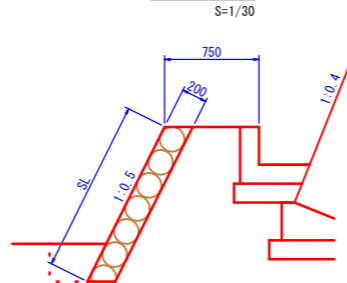
1号小口止		1.0式	
名称	規格	単位	数量
コンクリート	$\sigma_{ck} \geq 18N/mm^2$	m <sup>3</sup>	0.454
型枠	小型構造物	m <sup>2</sup>	4.192

2号小口止 S=1/100

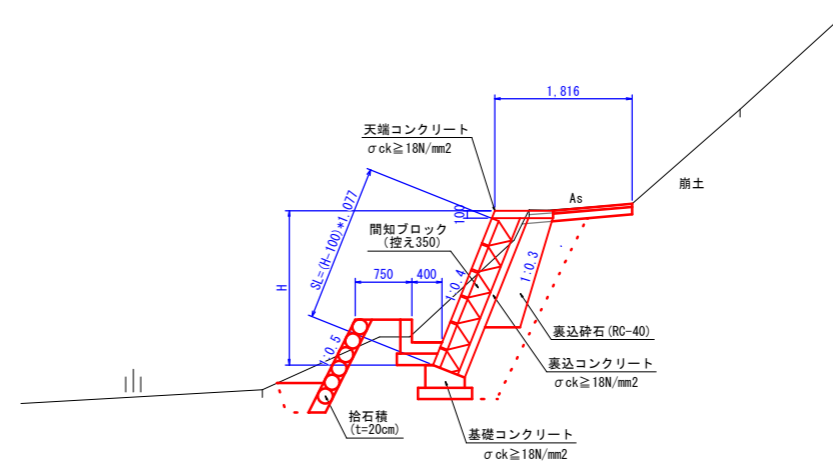


2号小口止		1.0式	
名称	規格	単位	数量
コンクリート	$\sigma_{ck} \geq 18N/mm^2$	m <sup>3</sup>	0.851
型枠	小型構造物	m <sup>2</sup>	7.579

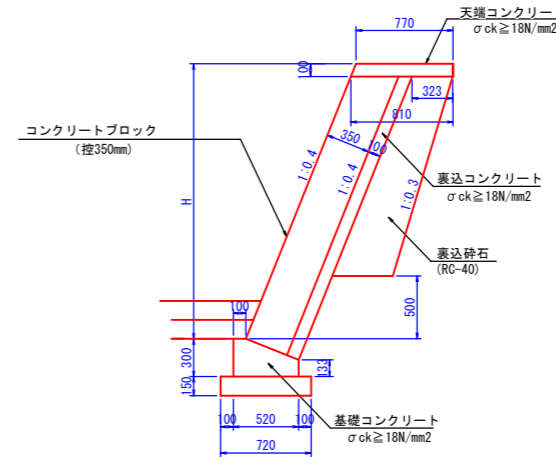
拾石積 S=1/30



標準断面図 S=1/50

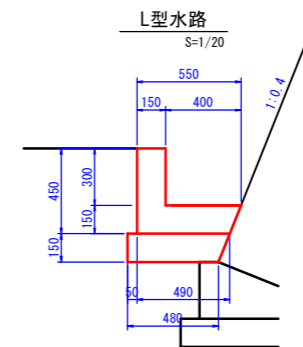


コンクリートブロック積工 S=1/30



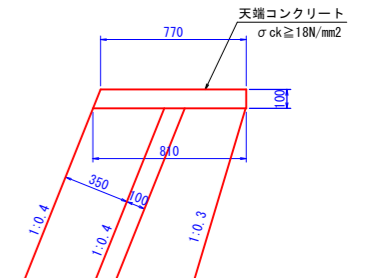
コンクリートブロック積工		1.0m当り	
名称	規格	単位	数量
積ブロック	控350mm	m <sup>2</sup>	(H-0.10)x1.077
裏込コンクリート	$\sigma_{ck} \geq 18N/mm^2$	m <sup>3</sup>	積ブロックx0.10
裏込砕石	RC-40	m <sup>3</sup>	0.323(H-0.60)+0.05(H-0.60)
目地板	瀝青質 t=10mm	m <sup>2</sup>	10mに1箇所

L型水路 S=1/20



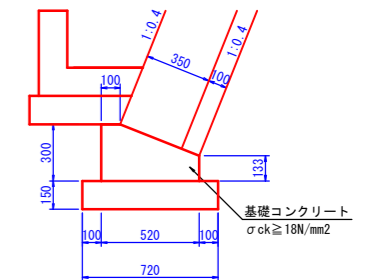
L型水路		10.0m当り	
名称	規格	単位	数量
コンクリート	$\sigma_{ck} \geq 18N/mm^2$	m <sup>3</sup>	1.23
型枠	小型構造物	m <sup>2</sup>	9.00
基礎砕石	RC-40 (t=15cm)	m <sup>2</sup>	5.10
目地板	瀝青質 t=10mm	m <sup>2</sup>	0.12

天端コンクリート S=1/20



天端コンクリート		10.0m当り	
名称	規格	単位	数量
コンクリート	$\sigma_{ck} \geq 18N/mm^2$	m <sup>3</sup>	0.790
型枠	小型構造物	m <sup>2</sup>	2.08
目地板 (t=10mm)	瀝青質	m <sup>2</sup>	0.08

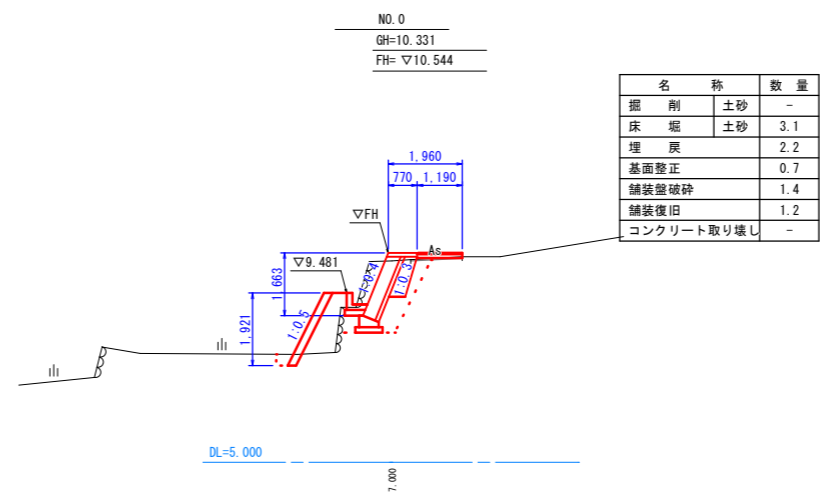
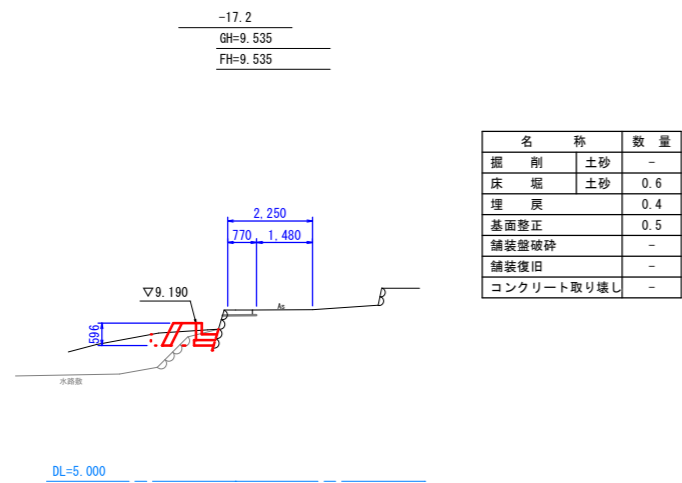
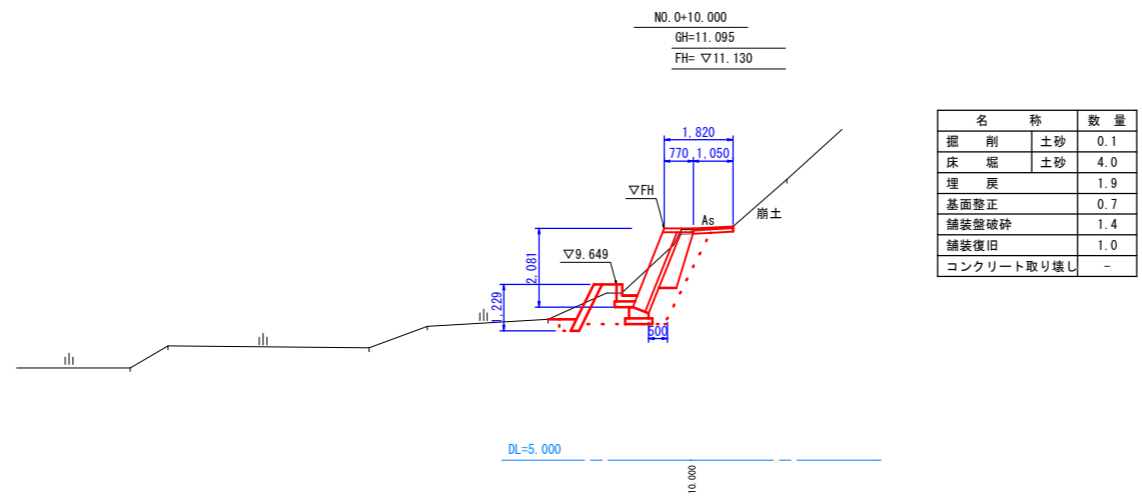
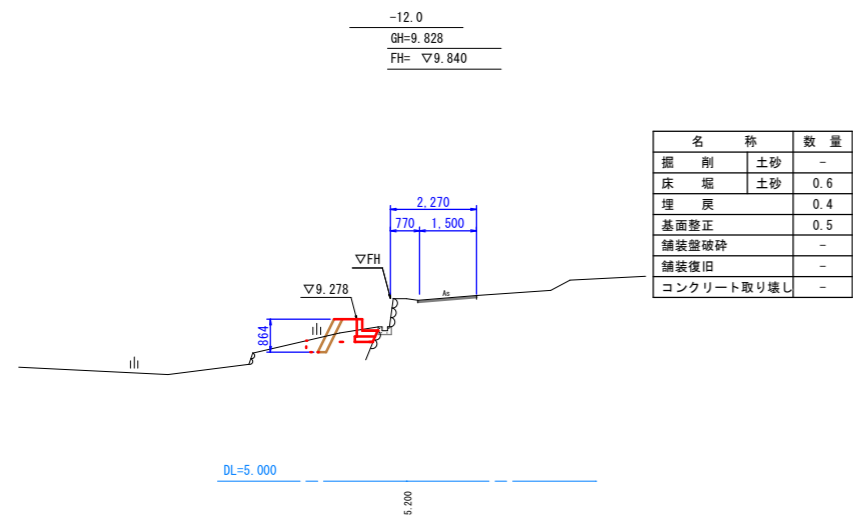
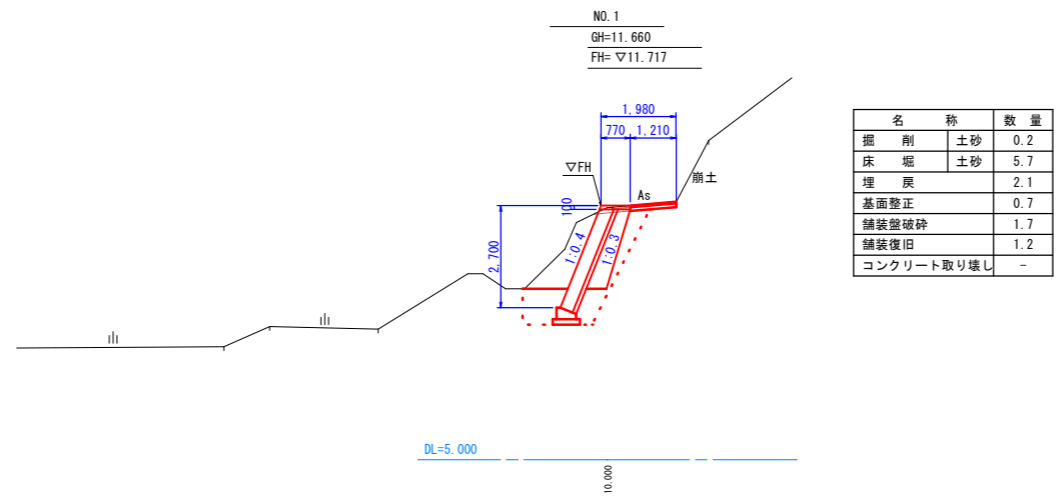
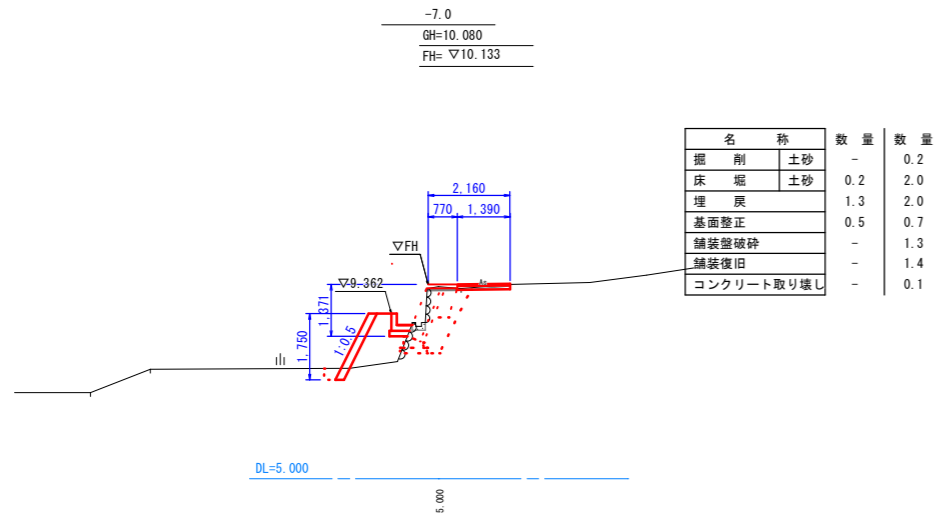
基礎コンクリート S=1/20



基礎コンクリート		10.0m当り	
名称	規格	単位	数量
コンクリート	$\sigma_{ck} \geq 18N/mm^2$	m <sup>3</sup>	1.21
型枠	小型構造物	m <sup>2</sup>	4.33
基礎砕石	RC-40 (t=15cm)	m <sup>2</sup>	7.20
目地板	瀝青質 t=10mm	m <sup>2</sup>	0.12

工事名	令和3年 単独災害復旧事業 丹前1号線		
路線名等	町道丹前1号線		
工事箇所			
図面名	平面図、縦断面図、横断面図		
縮尺	図示	図面番号	1 / 2
事業者名	美波町		

横断図 S=1:100



工事名	令和3年 単独災害復旧事業 丹前1号線		
路線名等	町道丹前1号線		
工事箇所			
図面名	平面図, 縦断面, 横断面		
縮尺	図示	図面番号	2 / 2
事業者名	美波町		