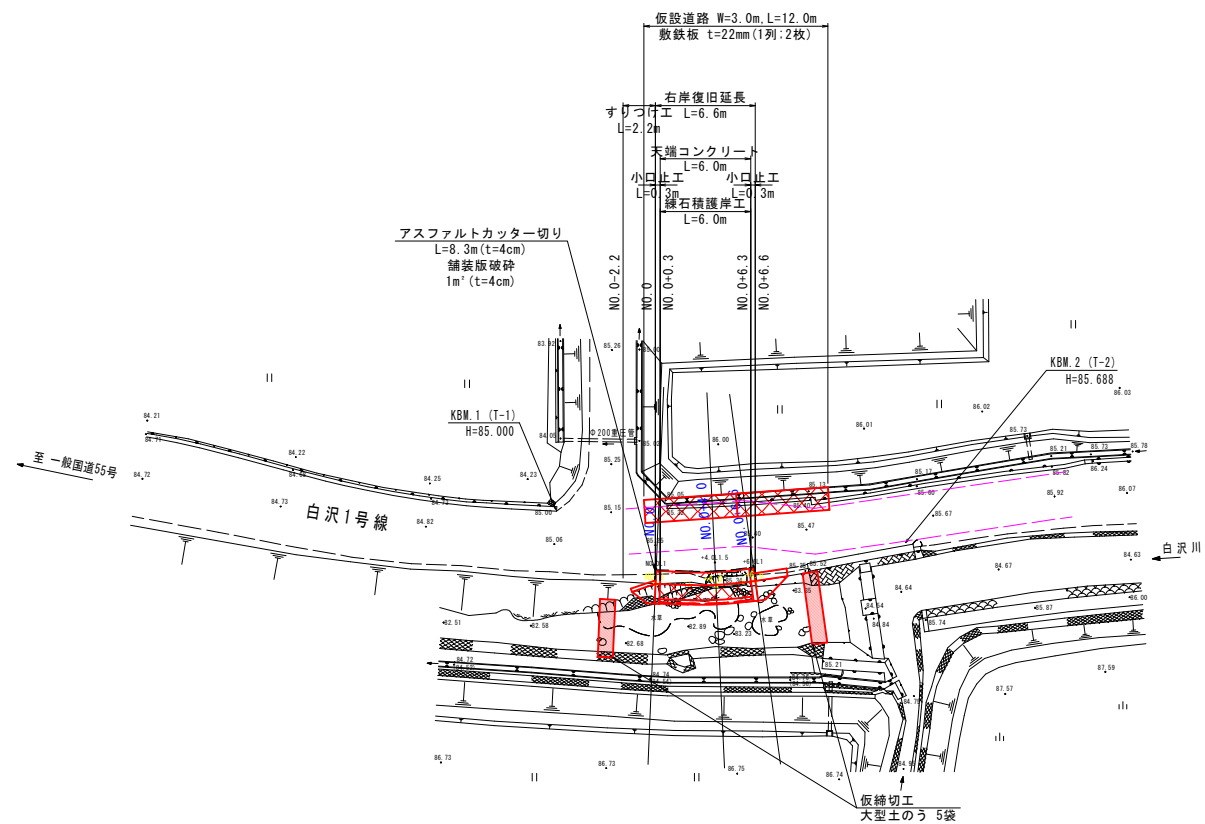
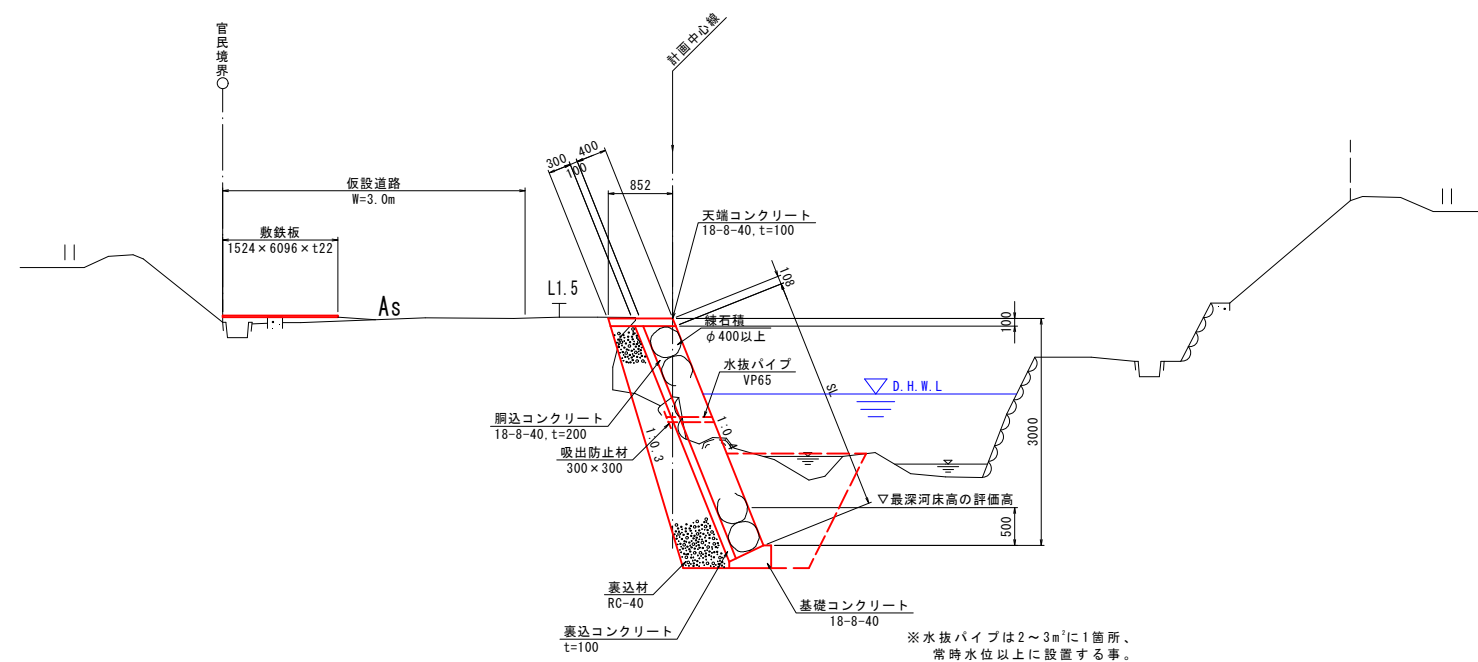


平面図 S=1/250

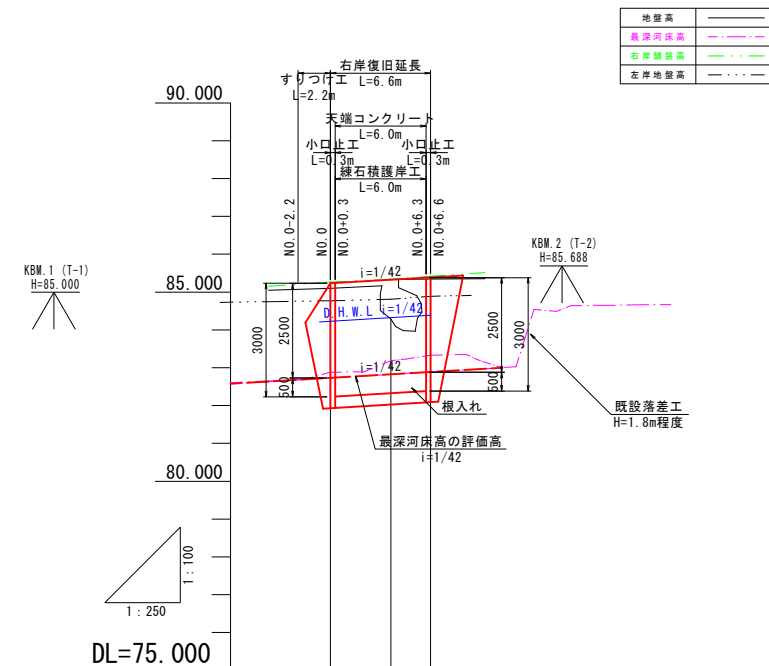


標準断面図 S=1/50
NO. 0+4.0



DL=80.000

縦断図 V=1/100
H=1/250

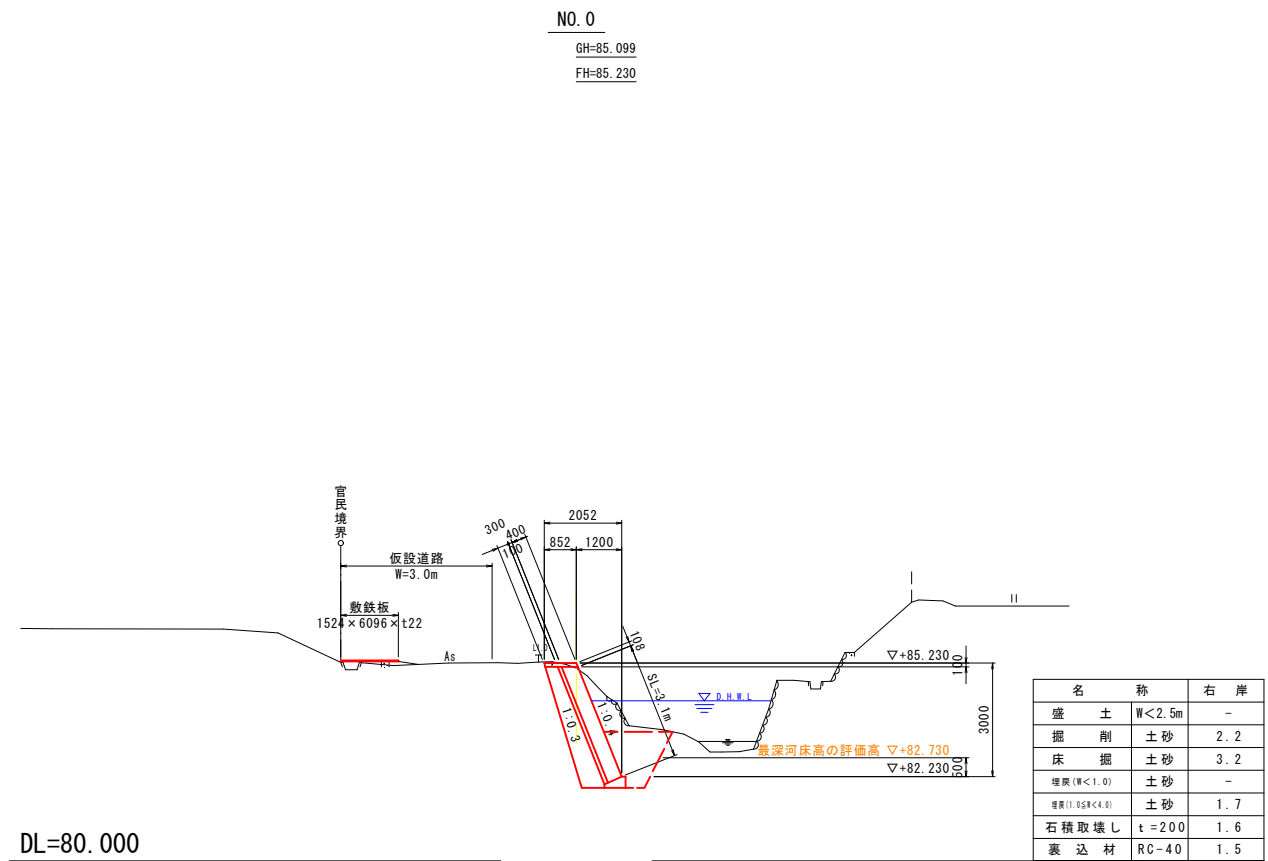
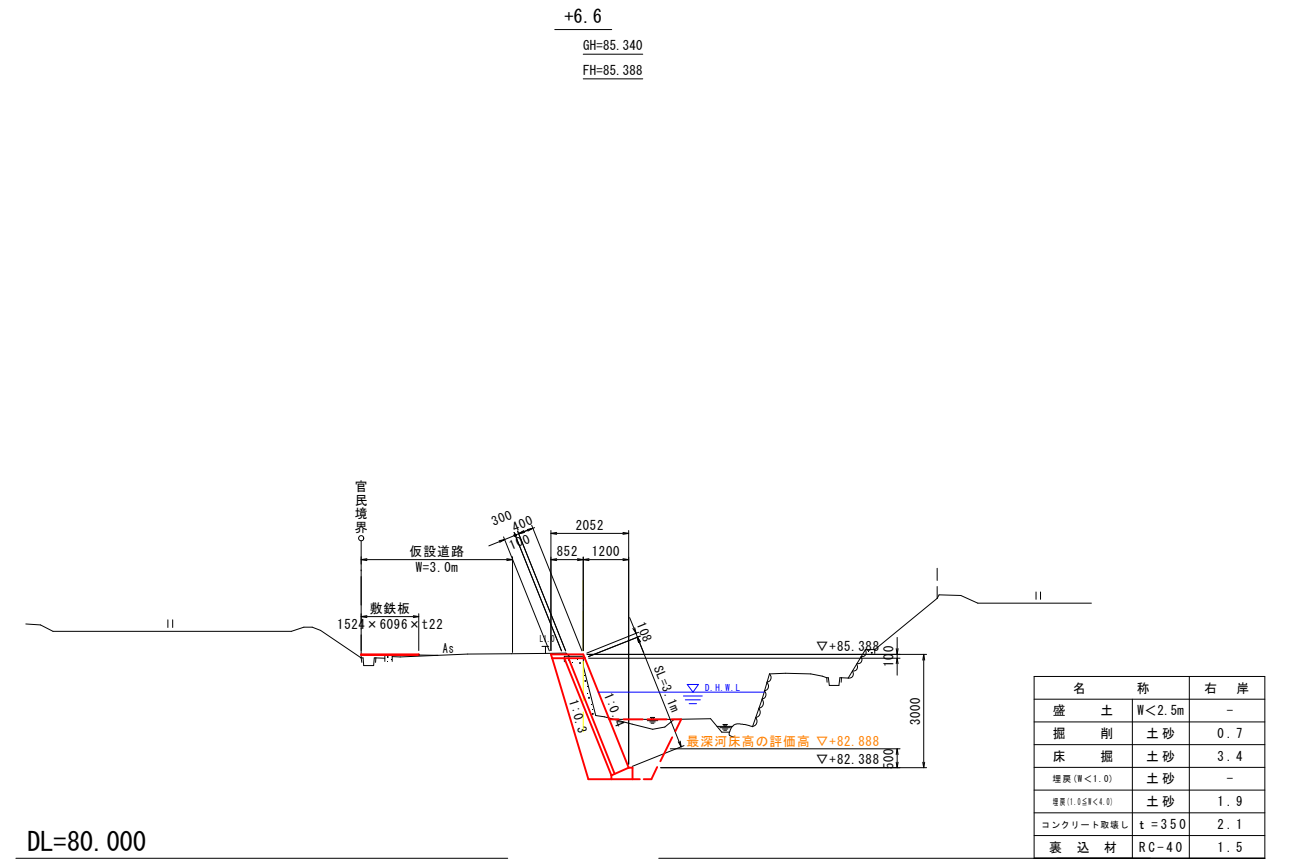
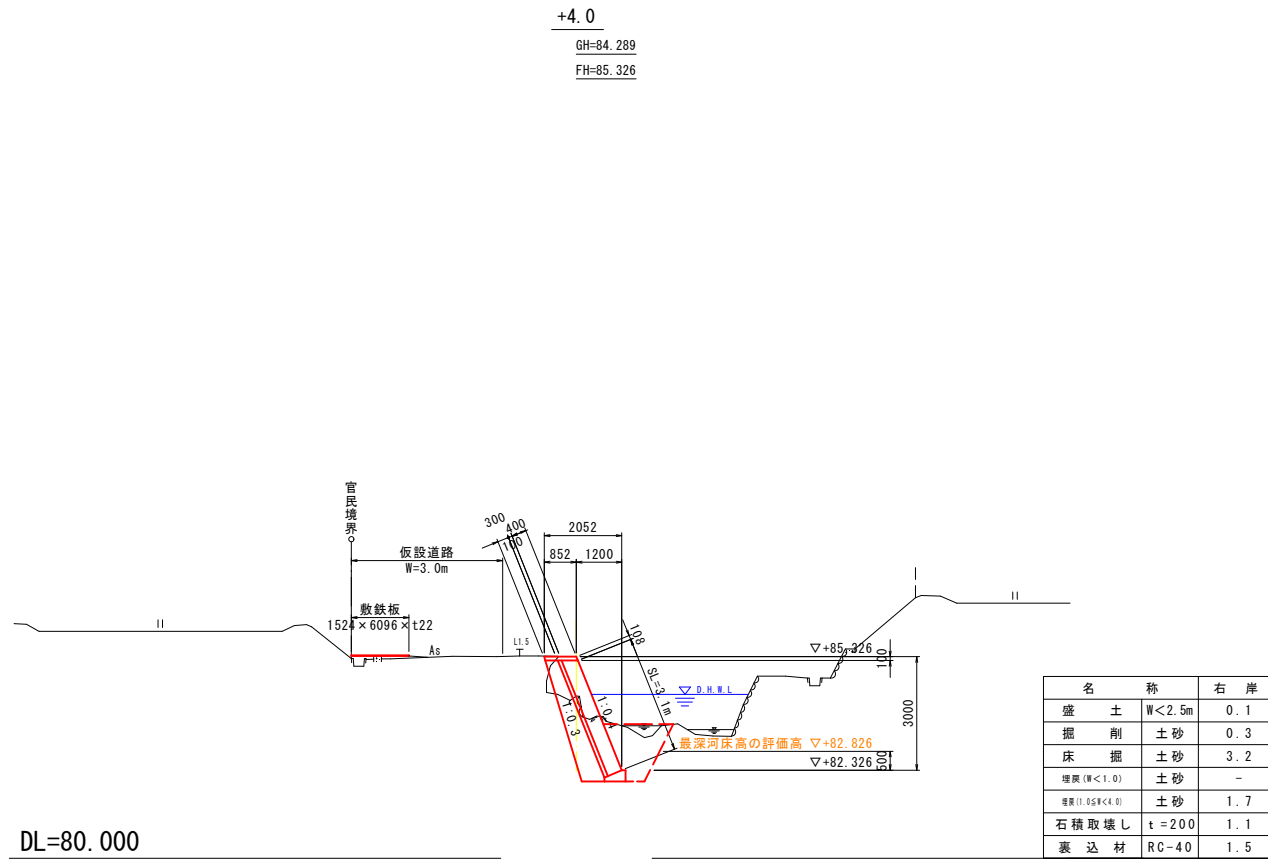


DL=75.000

D H W L	84.229	84.324	84.387
左岸護岸高	84.770	84.810	84.890
右岸舗装高	85.265	85.346	85.426
最深河床高	82.883	83.189	83.332
地盤高	85.098	84.289	85.340
追加距離	0.000	4.000	6.615
単距離	0.000	4.000	2.615
測点	NO.0	+4.0	+6.6

令和 3 年度				
図名	平面図 縦断図 標準断面図	縮尺	図示	
事業名	公共土木施設災害復旧事業	原簿番号	図示	
工事名	令和 3 年 災害国補第〇〇号道路工事	原簿番号	図示	
工事箇所	その他町道 白沢1号線	原簿番号	1/4	
備考		備考		

横断図 S=1/100

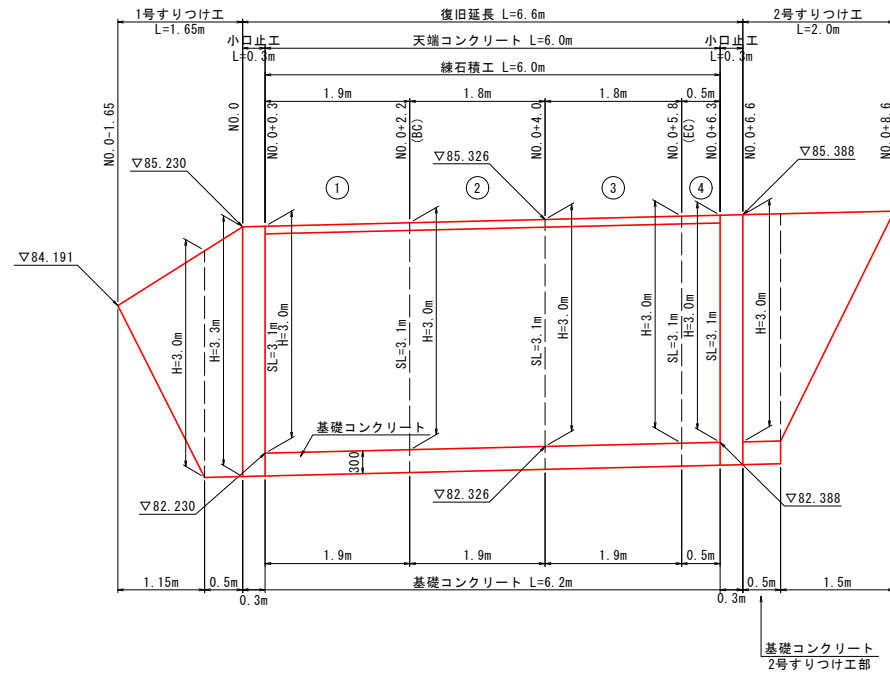


令和 3 年度			
図名	横断図	縮尺	1/100
事業名	公共土木施設災害復旧事業	原簿番号	
工事名	令和 3 年 災害国補第〇〇号道路工事	原簿番号	2/4
工事箇所	その他町道 白沢1号線	原簿番号	
調査	補修	施工	設計
海部郡美波町役場			

構造図・展開図

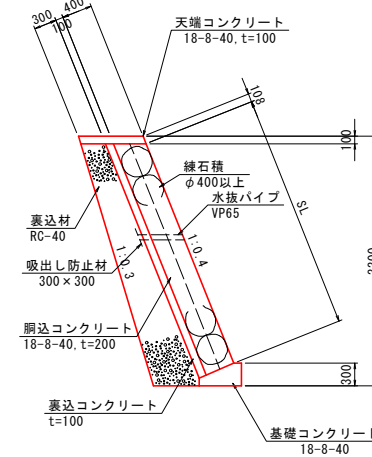
練石積護岸工展開図

SC=1:50



練石積工

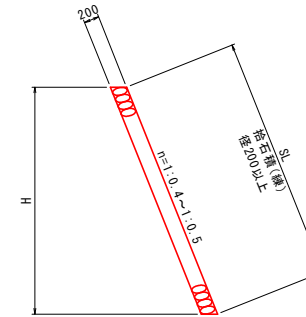
SC=1:50



※水抜パイプは2~3m²に1箇所、常時水位以上に設置する事。

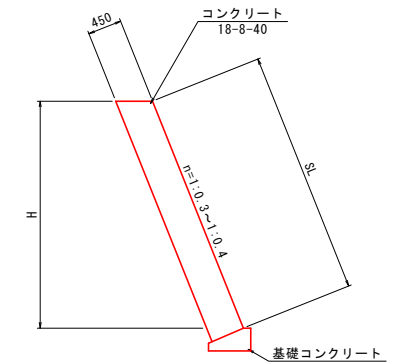
1号すりつけ工(拾石積)

S=1:50



2号すりつけ工(張コンクリート)

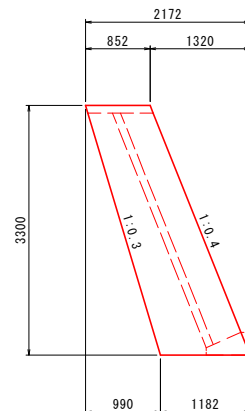
S=1:50



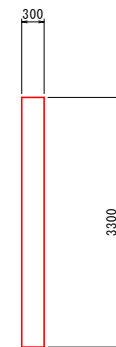
小口止工

SC=1:50

側面図

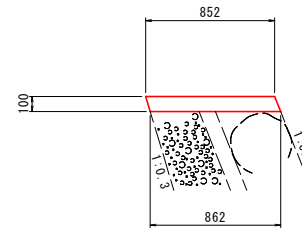


正面図



天端コンクリート

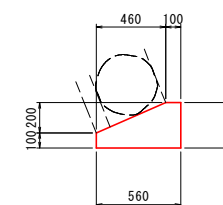
S=1:25



天端コンクリート		10.0m当り	
名称	規格	単位	数量
コンクリート	18-8-40	m ²	0.86
型枠	小型構造物	m ²	2.1
目地材	瀝青質 t=10	m ²	0.9

基礎コンクリート

S=1:25

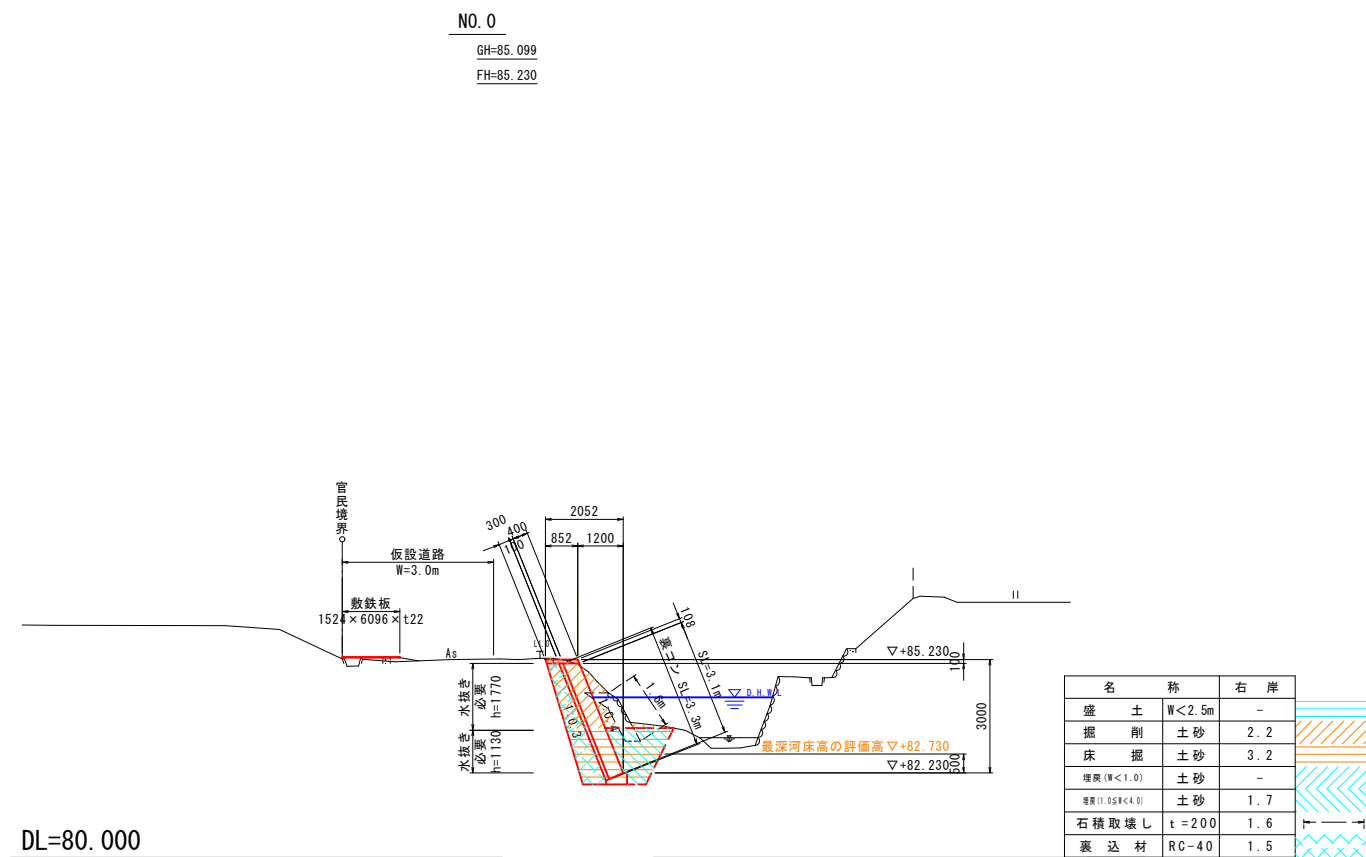
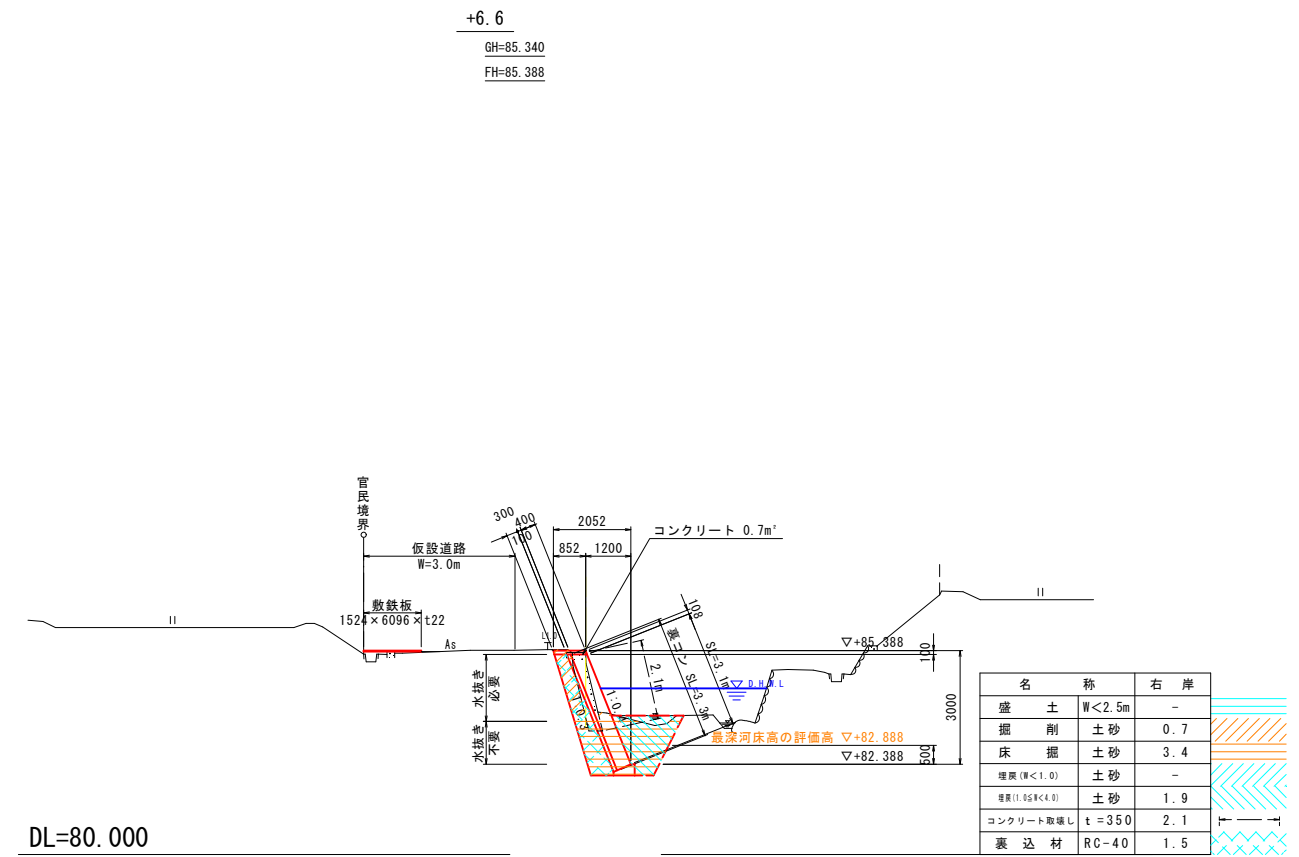
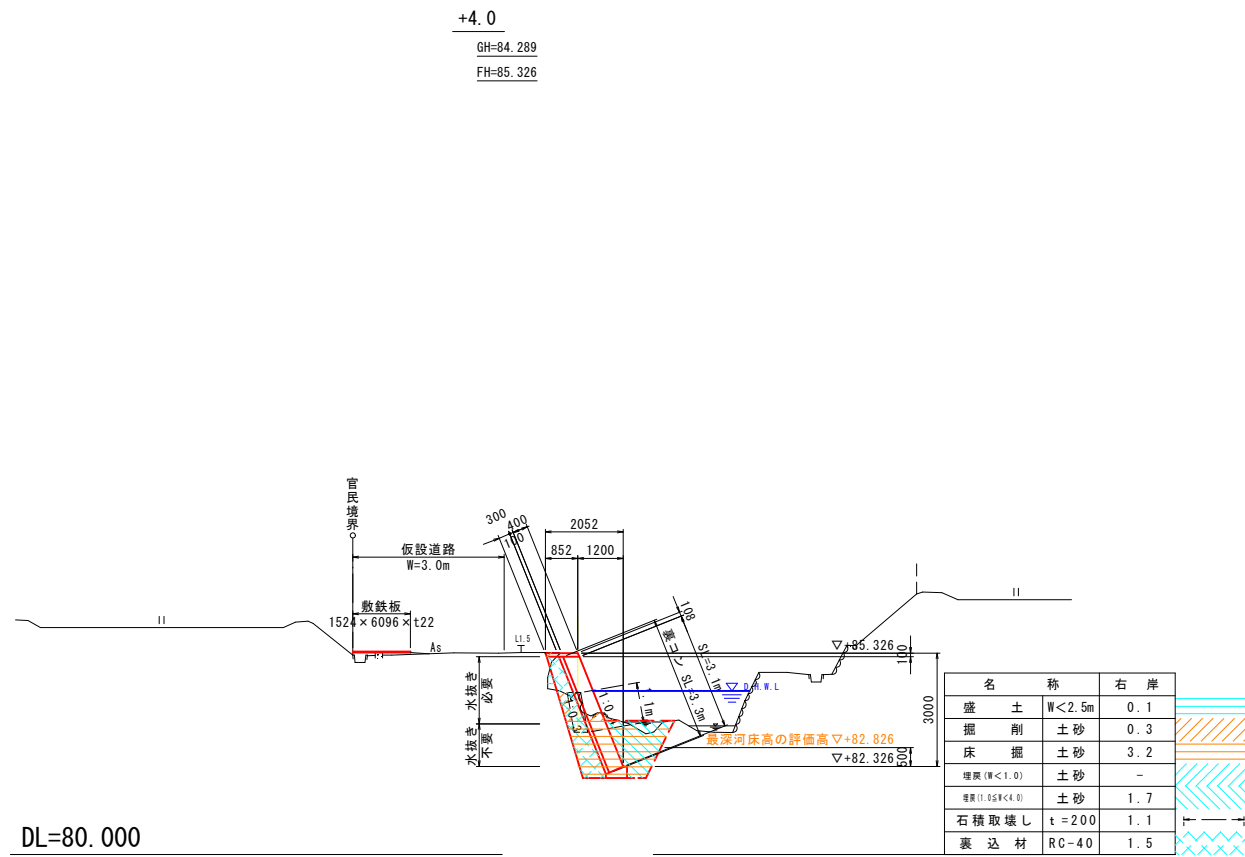


基礎コンクリート		10.0m当り	
名称	規格	単位	数量
コンクリート	18-8-40	m ²	1.2
型枠	小型構造物	m ²	4.0
目地材	瀝青質 t=10	m ²	0.1

令和3年度				
図名	構造図・展開図	縮尺		
事業名	公共土木施設災害復旧事業	図示		
工事名	令和3年度 災害国補第〇〇号道路工事	原簿番号		
工事箇所	その他町道 白沢1号線	3/4		
編者	編者	監査	設計	製図
海部郡美波町役場				

土工横断図

S=1/100



令和 3 年度		
図名	土工横断図	縮尺
事業名	公共土木施設災害復旧事業	1/100
工事名	令和 3 年 災害国補第〇〇号道路工事	原簿番号
工事箇所	その他町道 白沢1号線	4/4
備考		